

ORIGINALE

CONSORZIO VALORIZZAZIONE RIFIUTI 14



COVAR 14

VERBALE DI DELIBERAZIONE

DEL CONSIGLIO DI AMMINISTRAZIONE N. 31

PEGASO⁰³ S.r.l.
ARRIVATO IL

16 SET 2009

Prot. n. 6027

**OGGETTO: DETERMINAZIONE DELLE TARIFFE PER L'ANNO 2008 EX
ART. 49 DEL D.LGS. 05 FEBBRAIO 1997 E S. M. E I. E D.P.R. 27 APRILE 1999
N. 158 E S. M. E I.**

L'Anno 2008, li 12 giugno 2008 alle ore 14.30, nella sala delle adunanze del Consorzio a Carignano (TO), Via Aldo Cagliero n. 3I/3L, regolarmente convocato, si è riunito il Consiglio di Amministrazione, nelle persone dei Signori:

	P	A
GIUSEPPE MASSIMINO Presidente	X	
RICCARDO BARBERO Consigliere	X	
LUIGI CARLO CENA Consigliere	X	
LEONARDO DI CRESCENZO Consigliere	X	
CARMELO ORAZIO DI MAURO Consigliere	X	

Assiste alla seduta il Segretario, dott. Giuseppe GERACI

Il Presidente, riconosciuta legale l'adunanza, dichiara aperta la seduta

IL CONSIGLIO DI AMMINISTRAZIONE

Vista la proposta di deliberazione, relativa al seguente oggetto:

**“DETERMINAZIONE DELLE TARIFFE PER L'ANNO 2008 EX ART. 49 DEL
D.LGS. 05 FEBBRAIO 1997 E S. M. E I. E D.P.R. 27 APRILE 1999 N. 158 E S. M.
E I.**

Ritenuto di dover provvedere in merito,

Udita la relazione del Presidente;

Visto il parere favorevole di regolarità tecnica;

Il Consiglio di Amministrazione, con votazione unanime e palese,

D E L I B E R A

Di approvare la proposta di deliberazione relativa a:

**DETERMINAZIONE DELLE TARIFFE PER L'ANNO 2008 EX ART. 49 DEL
D.LGS. 05 FEBBRAIO 1997 E S. M. E I. E D.P.R. 27 APRILE 1999 N. 158 E S. M.
E I.**

Il Consiglio di Amministrazione, con ulteriore votazione unanime e palese,


D E L I B E R A

altresi, di rendere la presente, immediatamente eseguibile.

Su proposta del Presidente
del Consiglio di Amministrazione

12-06-2008

(data)



(firma)

n. 81

**OGGETTO: DETERMINAZIONE DELLE TARIFFE PER L'ANNO 2008 EX ART. 49
DEL D.LGS. 05 FEBBRAIO 1997 E S. M. E I. E D.P.R. 27 APRILE 1999 N. 158 E S. M.
E I.**


Ai sensi e per gli effetti dell'art. 49, comma 1, del D.lgs. 18 agosto 2000 n. 267, vengono espressi i
seguinte pareri dei Responsabili di servizio, in ordine:

a) Alla regolarità tecnica

Favonibus

Addi 11-06-2008

IL RESPONSABILE DEL SERVIZIO



b) Alla regolarità contabile

Addi _____

IL RESPONSABILE DEL SERVIZIO





PROPOSTA DI DELIBERAZIONE




CONSORZIO VALORIZZAZIONE RIFIUTI 14
ATTI DEL CONSIGLIO DI AMMINISTRAZIONE

SEDUTA DEL

DELIBERA N. _

**OGGETTO: DETERMINAZIONE DELLE TARIFFE PER L'ANNO 2008 EX
ART. 49 DEL D.LGS. 05 FEBBRAIO 1997 E S. M. E I. E D.P.R. 27 APRILE 1999
N. 158 E S. M. E I.**



“Determinazione delle tariffe per l’anno 2008 ex art. 49 del D.Lgs. 05 febbraio 1997 e s. m. e i. e D.P.R. 27 aprile 1999 n. 158 e s. m. e i.”

- visto il D.lgs. 267/2000 e s. m. e i.;
- visto il D.lgs. 22/1997 e s. m. e i.;
- visto il D.P.R. 158/1999 e s. m. e i.;
- visto il D.lgs. 152/2006 e s.m. e i.;
- vista la L.R. 24/2002;
- visto il vigente Statuto consortile;
- richiamata la propria deliberazione n. 8 del 14 febbraio 2008, con oggetto le attività di fatturazione della tariffa di igiene ambientale relativa all’anno di riscossione 2008 e s.m. e i.;
- richiamata la deliberazione dell’Assemblea dei Sindaci n. 11 del 20 aprile 2006, recante la definizione e proposta ai Comuni del sistema tariffario per l’anno 2006;
- richiamata la deliberazione dell’Assemblea dei Sindaci n. 4 del 30 gennaio 2008, recante l’approvazione del Regolamento consortile per la disciplina della tariffa per la gestione dei rifiuti urbani per l’anno 2008;
- richiamata la deliberazione dell’Assemblea dei Sindaci n. 13 del 28 maggio 2008, recante l’approvazione dei Piani finanziari e della Relazione illustrativa ai sensi dell’art. 8 del D.P.R. 158/1999;

premessi che:

- nei Piani finanziari approvati con delibera dell’Assemblea dei Sindaci del CO.VA.R. 14 n. 13 del 28 maggio 2008, è indicata la natura dei costi stessi inseriti, con distinzione tra costi fissi (CF), costi variabili (CV) e costi ibridi fissi/variabili (CF/CV);
- dato atto che le determinazioni delle tariffe per la gestione dei rifiuti urbani e assimilati anno 2006 (art 49, D.lgs 05 febbraio 1997 n.22, D.P.R. 27 aprile 1999 n.158) allegate alla deliberazione dell’Assemblea dei Sindaci n. 11 sono state approvate il 20 aprile 2006

- o che le stesse, stanti le disposizioni contenute nella Legge 244 del 24/12/2007 e s.m. e i. Recante disposizioni per la formazione del bilancio annuale e pluriennale dello stato (Legge Finanziaria 2008), permangono valide anche per l'anno 2008;
 - preso atto della propria deliberazione n. 8 del 14 febbraio 2008, recante le modalità di fatturazione della tariffa di igiene ambientale relativa all'anno di riscossione 2008 e approvazione del crono programma di emissione del ruolo e s.m. e i., nella quale si dava atto che il calcolo del I acconto 2008 pari al 55% venisse effettuato sulla base del valore dei piani finanziari relativi al Bilancio previsionale dell'anno precedente e che il II acconto venisse commisurato in base al valore dei piani finanziari relativi al Bilancio di previsione in corso;
 - preso atto delle disposizioni contenute nella Legge 244 del 24/12/2007 e s.m. e i. Recante disposizioni per la formazione del bilancio annuale e pluriennale dello stato (Legge Finanziaria 2008);
 - tenuto conto della Legge n. 31 del 28 febbraio 2008, art. 33 bis la quale stabilisce che a partire dall'anno 2008 le scuole statali di ogni ordine e grado non dovranno più pagare la TARSU/TIA agli Enti Locali in quanto a questa provvederà direttamente il Ministero della Pubblica Istruzione riversandola direttamente ai Comuni, demandandone alla Conferenza- Stato Città l'individuazione dei criteri per l'erogazione;
- preso atto, altresì, della Nota 9 aprile 2008 del MIUR nella quale si rendeva noto che il Ministero provvederà a corrispondere direttamente ai Comuni una somma proporzionale al numero degli alunni iscritti nelle scuole statali funzionanti nel corrispondente territorio comunale;
- preso atto del debito TIA accumulato dalle scuole per gli anni pregressi (dal 2004 al 2007), debito dovuto all'inadeguatezza dei fondi erogati dal MIUR e dai forti ritardi registrati nel loro trasferimento;
 - tenuto conto, altresì, dei numerosi accenni fatti a vario titolo dai rappresentanti dell'Assemblea dei Sindaci nel corso delle adunanze sulla necessità di avviare un'azione più precisa nei confronti delle istituzioni scolastiche affinché esercitino maggiore pressione sul ministero competente;
 - richiamata a tal proposito la delibera dell'Assemblea dei Sindaci n.7 del 28 marzo 2007, nella quale il sindaco del Comune di Piossasco poneva l'accento sul grave problema del trasferimento delle risorse ministeriali agli istituti scolastici per il pagamento della TARSU/TIA;

- considerato pertanto di dover ugualmente emettere la fattura della TIA per l'anno 2008 alle scuole statali di ogni ordine e grado funzionanti nel territorio consortile in quanto, in assenza di criteri di esenzione o riduzione, l'individuazione dei comuni quali soggetti destinatari dei fondi erogati dal MIUR per il pagamento della TARSU/TIA a carico delle scuole (Legge n.31 del 28 febbraio 2008) non esime il consorzio dall'imputazione dei costi relativi in applicazione al regolamento TIA del Consorzio;

PROPONE

1. approvare il calcolo delle tariffe dei singoli Comuni (schede in allegato) determinate ai sensi del vigente Regolamento per la disciplina della tariffa per la gestione dei rifiuti urbani con l'applicazione dei coefficienti di cui agli Allegati 1), 2), 3), 4), 5) e 6) applicando i coefficienti indicati nelle tabelle A, B, e C di cui all'allegato "Determinazione delle tariffe per la gestione dei rifiuti urbani e assimilati anno 2006 (art. 49, D.lgs. 05 febbraio 1997 n. 22, D.P.R. 27 aprile 1999 n. 158)" alla delibera dell'Assemblea dei Sindaci n. 11 del 20 aprile 2006;
2. di richiedere ai Comuni il pagamento delle fatture TIA 2008 a carico delle scuole statali funzionanti nel corrispondente territorio comunale per la quota parte erogata dal MIUR e di farsi carico della parte eventualmente non coperta dallo stanziamento del Ministero;
3. di dare immediata eseguibilità alla presente deliberazione

BENVASCO - Suddivisione dei costi PF - PV

Totale Piano finanziario 2008	€ 2.949.419,83	100,00%
PF	€ 2.064.593,89	70,00%
PV	€ 884.825,94	30,00%
Totale Piano finanziario	€ 2.949.419,83	100,00%

	PESI TARSU 2003	
PF UT. DOM.	€ 1.094.234,76	53,00%
PF UT. NON DOM.	€ 970.359,13	47,00%
TOTALE	€ 2.064.593,89	100,00%

	PESI TARSU 2003	
PV UT. DOM	€ 468.957,74	53,00%
PV UT. NON DOM.	€ 415.868,20	47,00%
TOTALE	€ 884.825,94	100,00%

Totale ut. dom.	€ 1.563.192,50	53,00%
Totale ut. non dom.	€ 1.386.227,33	47,00%
Totale	€ 2.949.419,83	100,00%

CONTRIBUTI CONAI	
€ 212.716,16	45,36%

I contributi CONAI sono assegnati alle famiglie come riduzione per raccolta differenziata sulla Parte variabile. Ogni nucleo beneficia, quindi, del 45,36% di riduzione della Parte variabile.

Anno 2007	Differenza 2008	%
€ 1.545.714,44	€ 17.478,86	1,12%
€ 1.370.727,93	€ 15.499,40	1,12%
€ 2.916.442,37	€ 32.977,46	1,12%

Comune di BEINASCO 2008

Quota Fissa - domestica	1.094.234,76
Quota Fissa - non domestica	970.359,13
Quota Variabile - domestica	468.957,74
Quota Variabile - non domestica	415.868,20

Quota Fissa € **2.064.593,89**

Quota variabile € **884.825,94**

Piano Finanziario € **2.949.419,83**

Kg. Rifiuti utenze domestiche	5.593.872,33
Kg. Rifiuti utenze non domestiche	2.117.995,45

Numero Abitanti	17.471
Sup totale Domestica	606.718,00
Sup totale Non Domestica	273.040,00

UTENZA DOMESTICA

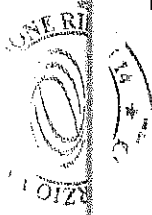
Ch	€ 1.948,80	€/mq
Qu	427.201	kg famiglia
Ct	€ 908,97	€/kg

UTENZA NON DOMESTICA

Gapi	€ 3.628,82	€/mq
Cu	€ 0.196,4	€/kg

Stof1	137.006,00	mq.
Stof2	210.053,00	mq.
Stof3	139.147,00	mq.
Stof4	104.825,00	mq.
Stof5	13.232,00	mq.
Stof6	2.455,00	mq.
N1	1.975	famiglie
N2	2.599	famiglie
N3	1.606	famiglie
N4	1.155	famiglie
N5	142	famiglie
N6	25	famiglie
Snd1	25.644,00	mq.
Snd2	4.600,00	mq.
Snd3	18.736,00	mq.
Snd4	2.987,00	mq.
Snd5	-	mq.
Snd6	48.233,00	mq.
Snd7	709,00	mq.
Snd8	-	mq.
Snd9	400,00	mq.
Snd10	-	mq.
Snd11	15.996,00	mq.
Snd12	3.643,00	mq.
Snd13	20.246,00	mq.
Snd14	1.140,00	mq.
Snd15	880,00	mq.
Snd16	-	mq.
Snd17	1.776,00	mq.
Snd18	2.464,00	mq.
Snd19	4.213,00	mq.
Snd20	97.763,00	mq.
Snd21	12.699,00	mq.
Snd22	2.859,00	mq.
Snd23	450,00	mq.
Snd24	2.650,00	mq.
Snd25	3.727,00	mq.
Snd26	965,00	mq.
Snd27	147,00	mq.
Snd28	-	mq.
Snd29	12,00	mq.
Snd30	101,00	mq.

	0,80	Stof1 * Ka1	109.604,80
	0,94	Stof1 * Ka2	197.449,82
	1,05	Stof1 * Ka3	146.104,35
	1,14	Stof1 * Ka4	119.500,50
	1,23	Stof1 * Ka5	16.275,36
	1,30	Stof1 * Ka6	3.191,50
1975	0,80	N1 * Kb1	1.580,00
5198	1,60	N1 * Kb2	4.158,40
4818	2,00	N1 * Kb3	3.212,00
4620	2,60	N1 * Kb4	3.003,00
710	3,20	N1 * Kb5	454,40
150	3,70	N1 * Kb6	92,50
	0,40	Snd1 * Kc1	10.257,60
	0,43	Snd1 * Kc2	1.978,00
	0,60	Snd1 * Kc3	11.241,60
	0,88	Snd1 * Kc4	2.628,56
	0,64	Snd1 * Kc5	-
	0,51	Snd1 * Kc6	24.598,83
	1,64	Snd1 * Kc7	1.162,76
	1,08	Snd1 * Kc8	-
	1,25	Snd1 * Kc9	500,00
	1,29	Snd1 * Kc10	-
	1,52	Snd1 * Kc11	24.313,92
	0,61	Snd1 * Kc12	2.222,23
	1,41	Snd1 * Kc13	28.546,86
	1,80	Snd1 * Kc14	2.052,00
	0,83	Snd1 * Kc15	730,40
	1,78	Snd1 * Kc16	-
	1,48	Snd1 * Kc17	2.628,48
	1,03	Snd1 * Kc18	2.537,92
	1,41	Snd1 * Kc19	5.940,33
	0,92	Snd1 * Kc20	89.941,96
	1,09	Snd1 * Kc21	13.841,91
	5,57	Snd1 * Kc22	15.924,63
	4,85	Snd1 * Kc23	2.182,50
	3,96	Snd1 * Kc24	10.494,00
	2,76	Snd1 * Kc25	10.286,52
	2,61	Snd1 * Kc26	2.518,65
	7,17	Snd1 * Kc27	1.053,99
	2,74	Snd1 * Kc28	-
	3,50	Snd1 * Kc29	42,00
	1,91	Snd1 * Kc30	192,91



BRUNO - Suddivisione dei costi PF - PV

Totale Piano finanziario 2008	€	1.196.347,13	100,00%
PF	€	837.443,00	70,00%
PV	€	358.904,13	30,00%
Totale Piano finanziario	€	1.196.347,13	100,00%

	PESI TARSU 2005	
PF UT. DOM.	65,00%	€ 544.337,95
PF UT. NON DOM.	35,00%	€ 293.105,05
TOTALE	100,00%	€ 837.443,00

	PESI TARSU 2005	
PV UT. DOM	65,00%	€ 233.287,68
PV UT. NON DOM.	35,00%	€ 125.616,45
TOTALE	100,00%	€ 358.904,13

Totale ut. dom	65,00%	€ 777.625,63
Totale ut. non dom.	35,00%	€ 418.721,50
Totale	100,00%	€ 1.196.347,13

CONTRIBUTI CONAI	
€ 74.028,10	31,73%
<p>I contributi CONAI sono assegnati alle famiglie come riduzione per raccolta differenziata sulla Parte variabile. Ogni nucleo beneficia, quindi, del 31,73% di riduzione della Parte variabile.</p>	

	Anno 2007	Differenza 2008	%
€	690.917,01	€ 86.708,62	11,15%
€	372.032,26	€ 46.689,24	11,15%
€	1.062.949,27	€ 133.397,86	11,15%

Comune di BRUINO 2008

Quota Fissa - domestica	544.337,95
Quota Fissa - non domestica	293.105,05
Quota Variabile - domestica	233.287,68
Quota Variabile - non domestica	125.616,45

Kg. Rifiuti utenze domestiche	2.965.409,73
Kg. Rifiuti utenze non domestiche	882.881,60

Numero Abitanti	8.326
Sup totale Domestica	452.251,00
Sup totale Non Domestica	130.665,00

UTENZA DOMESTICA

Gas	€ 1.194	€/mq
Acq	507.530	€/famiglia
Ca	6.078	€/kg

UTENZA NON DOMESTICA

Gas	€ 2.2565	€/mq
Ca	€ 0.1425	€/kg

Quota Fissa	€ 837.443,00
-------------	--------------

Quota variabile	€ 358.904,13
-----------------	--------------

Piano Finanziario	€ 1.196.347,13
-------------------	----------------

Stof1	72.380,00	mq.
Stof2	139.721,00	mq.
Stof3	112.906,00	mq.
Stof4	99.086,00	mq.
Stof5	21.300,00	mq.
Stof6	6.858,00	mq.
N1	584	famiglie
N2	985	famiglie
N3	772	famiglie
N4	645	famiglie
N5	132	famiglie
N6	36	famiglie
Snd1	11.413,00	mq.
Snd2	-	mq.
Snd3	5.790,00	mq.
Snd4	2.285,00	mq.
Snd5	-	mq.
Snd6	9.391,00	mq.
Snd7	-	mq.
Snd8	300,00	mq.
Snd9	3.226,00	mq.
Snd10	-	mq.
Snd11	3.769,00	mq.
Snd12	562,00	mq.
Snd13	934,00	mq.
Snd14	690,00	mq.
Snd15	316,00	mq.
Snd16	-	mq.
Snd17	433,00	mq.
Snd18	3.310,00	mq.
Snd19	1.473,00	mq.
Snd20	68.346,00	mq.
Snd21	13.625,00	mq.
Snd22	694,00	mq.
Snd23	542,00	mq.
Snd24	713,00	mq.
Snd25	2.189,00	mq.
Snd26	39,00	mq.
Snd27	175,00	mq.
Snd28	450,00	mq.
Snd29	-	mq.
Snd30	-	mq.

	Parametri	
584	0,80 Stof1 * Ka1	57.904,00
1970	0,94 Stof1 * Ka2	131.337,74
2316	1,05 Stof1 * Ka3	118.551,30
2580	1,14 Stof1 * Ka4	112.958,04
660	1,23 Stof1 * Ka5	26.199,00
216	1,30 Stof1 * Ka6	8.915,40
	0,80 N1 * Kb1	467,20
	1,60 N1 * Kb2	1.576,00
	2,00 N1 * Kb3	1.544,00
	2,60 N1 * Kb4	1.677,00
	3,20 N1 * Kb5	422,40
	3,70 N1 * Kb6	133,20
	0,40 Snd1 * Kc1	4.565,20
	0,43 Snd1 * Kc2	-
	0,60 Snd1 * Kc3	3.474,00
	0,88 Snd1 * Kc4	2.010,80
	0,64 Snd1 * Kc5	-
	0,51 Snd1 * Kc6	4.789,41
	1,64 Snd1 * Kc7	-
	1,08 Snd1 * Kc8	324,00
	1,25 Snd1 * Kc9	4.032,50
	1,29 Snd1 * Kc10	-
	1,52 Snd1 * Kc11	5.728,88
	0,61 Snd1 * Kc12	342,82
	1,41 Snd1 * Kc13	1.316,94
	1,80 Snd1 * Kc14	1.242,00
	0,83 Snd1 * Kc15	262,28
	1,78 Snd1 * Kc16	-
	1,48 Snd1 * Kc17	640,84
	1,03 Snd1 * Kc18	3.409,30
	1,41 Snd1 * Kc19	2.076,93
	0,92 Snd1 * Kc20	62.878,32
	1,09 Snd1 * Kc21	14.851,25
	5,57 Snd1 * Kc22	3.865,58
	4,85 Snd1 * Kc23	2.628,70
	3,96 Snd1 * Kc24	2.823,48
	2,76 Snd1 * Kc25	6.041,64
	2,61 Snd1 * Kc26	101,79
	7,17 Snd1 * Kc27	1.254,75
	2,74 Snd1 * Kc28	1.233,00
	3,50 Snd1 * Kc29	-
	1,91 Snd1 * Kc30	-

CANDIOLO - Suddivisione dei costi PF - PV

Totale Piano finanziario 2008	€ 953.221,18	100,00%
PF	€ 667.254,83	70,00%
PV	€ 285.966,35	30,00%
Totale Piano finanziario	€ 953.221,18	100,00%

	PESI TARSU 2004	
PF UT. DOM.	65,00%	€ 433.715,63
PF UT. NON DOM.	35,00%	€ 233.539,20
TOTALE	100,00%	€ 667.254,83

	PESI TARSU 2004	
PV UT. DOM	65,00%	€ 185.878,12
PV UT. NON DOM.	35,00%	€ 100.088,23
TOTALE	100,00%	€ 285.966,35

Totale ut. dom	65,00%	€ 619.593,75
Totale ut. non dom.	35,00%	€ 333.627,43
Totale	100,00%	€ 953.221,18

CONTRIBUTI CONAI	
€ 56.666,67	30,49%

I contributi CONAI sono assegnati alle famiglie come riduzione per raccolta differenziata sulla Parte variabile. Ogni nucleo beneficia, quindi, del 30,49% di riduzione della Parte variabile.

	Anno 2007	Differenza 2008	%
€	545.966,35	€ 73.627,40	11,88%
€	293.981,89	€ 39.645,54	11,88%
€	839.948,24	€ 113.272,94	11,88%

Comune di CANDIOLIO 2008

Quota Fissa - domestica	433.715,63
Quota Fissa - non domestica	233.539,20
Quota Variabile - domestica	185.878,12
Quota Variabile - non domestica	100.088,23

Kg. Rifiuti utenze domestiche	1.920.322,96
Kg. Rifiuti utenze non domestiche	738.302,39

Numero Abitanti	5.593
Sup totale Domestica	287.498,00
Sup totale Non Domestica	98.833,00

UTENZA DOMESTICA

Quota	€ 1.5048	€/mq
Quota	489.7780	Kg/famiglia
Cp	€ 0,0948	€/Kg

UTENZA NON DOMESTICA

Quota	€ 2.5263	€/mq
Cp	€ 0,1356	€/Kg

Quota Fissa € **667.254,83**

Quota variabile € **285.966,35**

Piano Finanziario € **953.221,18**

Stot1	49.849,00	mq.
Stot2	88.552,00	mq.
Stot3	71.996,00	mq.
Stot4	61.793,00	mq.
Stot5	11.693,00	mq.
Stot6	3.615,00	mq.
N1	454	famiglie
N2	664	famiglie
N3	523	famiglie
N4	437	famiglie
N5	76	famiglie
N6	19	famiglie
Snd1	8.955,00	mq.
Snd2	-	mq.
Snd3	21.871,00	mq.
Snd4	147,00	mq.
Snd5	-	mq.
Snd6	6.994,00	mq.
Snd7	1.100,00	mq.
Snd8	-	mq.
Snd9	-	mq.
Snd10	6.651,00	mq.
Snd11	1.841,00	mq.
Snd12	781,00	mq.
Snd13	848,00	mq.
Snd14	227,00	mq.
Snd15	474,00	mq.
Snd16	-	mq.
Snd17	401,00	mq.
Snd18	821,00	mq.
Snd19	784,00	mq.
Snd20	36.530,00	mq.
Snd21	7.108,00	mq.
Snd22	910,00	mq.
Snd23	-	mq.
Snd24	465,00	mq.
Snd25	1.612,00	mq.
Snd26	245,00	mq.
Snd27	68,00	mq.
Snd28	-	mq.
Snd29	-	mq.
Snd30	-	mq.

	Parametri	
	Stot1 * Ka1	Stot1 * Ka2
454	0,80	39.879,20
1328	0,94	83.238,88
1569	1,05	75.595,80
1748	1,14	70.444,02
380	1,23	14.382,39
114	1,30	4.699,50
	0,80 N1 * Kb1	363,20
	1,60 N1 * Kb2	1.062,40
	2,00 N1 * Kb3	1.046,00
	2,60 N1 * Kb4	1.136,20
	3,20 N1 * Kb5	243,20
	3,70 N1 * Kb6	70,30
	0,40 Snd1 * Kc1	3.582,00
	0,43 Snd1 * Kc2	-
	0,60 Snd1 * Kc3	13.122,60
	0,88 Snd1 * Kc4	129,36
	0,64 Snd1 * Kc5	-
	0,51 Snd1 * Kc6	3.566,94
	1,64 Snd1 * Kc7	1.804,00
	1,08 Snd1 * Kc8	-
	1,25 Snd1 * Kc9	-
	1,29 Snd1 * Kc10	8.579,79
	1,52 Snd1 * Kc11	2.798,32
	0,61 Snd1 * Kc12	476,41
	1,41 Snd1 * Kc13	1.195,68
	1,80 Snd1 * Kc14	408,60
	0,83 Snd1 * Kc15	393,42
	1,78 Snd1 * Kc16	-
	1,48 Snd1 * Kc17	593,48
	1,03 Snd1 * Kc18	845,63
	1,41 Snd1 * Kc19	1.105,44
	0,92 Snd1 * Kc20	33.607,60
	1,09 Snd1 * Kc21	7.747,72
	5,57 Snd1 * Kc22	5.068,70
	4,85 Snd1 * Kc23	-
	3,96 Snd1 * Kc24	1.841,40
	2,76 Snd1 * Kc25	4.449,12
	2,61 Snd1 * Kc26	639,45
	7,17 Snd1 * Kc27	487,56
	2,74 Snd1 * Kc28	-
	3,50 Snd1 * Kc29	-
	1,91 Snd1 * Kc30	-

CARIGNANO - Suddivisione dei costi PF - PV

Totale Piano finanziario 2008	€ 1.468.410,01	100,00%
--------------------------------------	-----------------------	----------------

PF	€ 1.027.887,01	70,00%
PV	€ 440.523,00	30,00%
Totale Piano finanziario	€ 1.468.410,01	100,00%

PESI TARSU 2003		
PF UT. DOM.	€ 83,00%	€ 853.146,21
PF UT. NON DOM.	€ 17,00%	€ 174.740,80
TOTALE	€ 100,00%	€ 1.027.887,01

PESI TARSU 2003		
PV UT. DOM	€ 83,00%	€ 365.634,09
PV UT. NON DOM.	€ 17,00%	€ 74.888,91
TOTALE	€ 100,00%	€ 440.523,00

Totale ut. dom	€ 83,00%	€ 1.218.780,30
Totale ut. non dom	€ 17,00%	€ 249.629,71
Totale	€ 100,00%	€ 1.468.410,01

CONTRIBUTI CONAI	
€ 138.708,45	37,94%

I contributi CONAI sono assegnati alle famiglie come riduzione per raccolta differenziata sulla Parte variabile. Ogni nucleo beneficia, quindi, del 37,94% di riduzione della Parte variabile.

Anno 2007	Differenza 2008	%
€ 1.183.144,21	€ 35.636,09	2,92%
€ 242.330,76	€ 7.298,95	2,92%
€ 1.425.474,97	€ 42.935,04	2,92%

Comune di CARIGNANO 2008

Quota Fissa - domestica	853.146,21
Quota Fissa - non domestica	174.740,80
Quota Variabile - domestica	365.634,09
Quota Variabile - non domestica	74.888,91

Quota Fissa € **1.027.887,01**

Quota variabile € **440.523,00**

Piano Finanziario € **1.468.410,01**

Kg. Rifiuti utenze domestiche	3.874.005,11
Kg. Rifiuti utenze non domestiche	820.508,18

Numero Abitanti	8.687
Sup totale Domestica	457.667,00
Sup totale Non Domestica	102.051,00

UTENZA DOMESTICA

Col	€ 1.897,5	€/mq
Guv	€ 25.495,5	€/famiglia
Cv	€ 0,0744	€/kg

UTENZA NON DOMESTICA

Gapi	€ 1,6566	€/mq
Cr	€ 0,0713	€/kg

Stot1	109.397,00	mq.
Stot2	145.701,00	mq.
Stot3	102.591,00	mq.
Stot4	71.901,00	mq.
Stot5	16.079,00	mq.
Stot6	11.998,00	mq.
N1	1.093	famiglie
N2	1.208	famiglie
N3	756	famiglie
N4	504	famiglie
N5	108	famiglie
N6	59	famiglie
Snd1	26.832,00	mq.
Snd2	155,00	mq.
Snd3	13.978,00	mq.
Snd4	3.098,00	mq.
Snd5	-	mq.
Snd6	8.834,00	mq.
Snd7	310,00	mq.
Snd8	-	mq.
Snd9	6.497,00	mq.
Snd10	-	mq.
Snd11	7.561,00	mq.
Snd12	1.664,00	mq.
Snd13	4.367,00	mq.
Snd14	717,00	mq.
Snd15	1.334,00	mq.
Snd16	-	mq.
Snd17	939,00	mq.
Snd18	1.156,00	mq.
Snd19	2.995,00	mq.
Snd20	8.008,00	mq.
Snd21	7.072,00	mq.
Snd22	2.139,00	mq.
Snd23	462,00	mq.
Snd24	1.202,00	mq.
Snd25	2.175,00	mq.
Snd26	157,00	mq.
Snd27	210,00	mq.
Snd28	-	mq.
Snd29	189,00	mq.
Snd30	-	mq.

		Parametri	
1093	0,80	Stot1 * Ka1	87.517,60
2416	0,94	Stot1 * Ka2	136.958,94
2268	1,05	Stot1 * Ka3	107.720,55
2016	1,14	Stot1 * Ka4	81.967,14
540	1,23	Stot1 * Ka5	19.777,17
354	1,30	Stot1 * Ka6	15.597,40
	0,80	N1 * Kb1	874,40
	1,60	N1 * Kb2	1.932,80
	2,00	N1 * Kb3	1.512,00
	2,60	N1 * Kb4	1.310,40
	3,20	N1 * Kb5	345,60
	3,70	N1 * Kb6	218,30
	0,40	Snd1 * Kc1	10.732,80
	0,43	Snd1 * Kc2	66,65
	0,60	Snd1 * Kc3	8.386,80
	0,88	Snd1 * Kc4	2.726,24
	0,64	Snd1 * Kc5	-
	0,51	Snd1 * Kc6	4.505,34
	1,64	Snd1 * Kc7	508,40
	1,08	Snd1 * Kc8	-
	1,25	Snd1 * Kc9	8.121,25
	1,29	Snd1 * Kc10	-
	1,52	Snd1 * Kc11	11.492,72
	0,61	Snd1 * Kc12	1.015,04
	1,41	Snd1 * Kc13	6.157,47
	1,80	Snd1 * Kc14	1.290,60
	0,83	Snd1 * Kc15	1.107,22
	1,78	Snd1 * Kc16	-
	1,48	Snd1 * Kc17	1.389,72
	1,03	Snd1 * Kc18	1.190,68
	1,41	Snd1 * Kc19	4.222,95
	0,92	Snd1 * Kc20	7.367,36
	1,09	Snd1 * Kc21	7.708,48
	5,57	Snd1 * Kc22	11.914,23
	4,85	Snd1 * Kc23	2.240,70
	3,96	Snd1 * Kc24	4.759,92
	2,76	Snd1 * Kc25	6.003,00
	2,61	Snd1 * Kc26	409,77
	7,17	Snd1 * Kc27	1.505,70
	2,74	Snd1 * Kc28	-
	3,50	Snd1 * Kc29	661,50
	1,91	Snd1 * Kc30	-

LA LOGGIA - Suddivisione dei costi PF - PV

Totale Piano finanziario 2008	€ 1.228.418,17	100,00%
PF	€ 859.892,72	70,00%
PV	€ 368.525,45	30,00%
Totale Piano finanziario	€ 1.228.418,17	100,00%

	PESI TARSU 2004	
PF UT. DOM.	54,04%	€ 464.686,02
PF UT. NON DOM.	45,96%	€ 395.206,70
TOTALE	100,00%	€ 859.892,72

	PESI TARSU 2004	
PV UT. DOM	54,04%	€ 199.151,15
PV UT. NON DOM.	45,96%	€ 169.374,30
TOTALE	100,00%	€ 368.525,45

Totale ut. dom	54,04%	€ 663.837,17
Totale ut. non dom.	45,96%	€ 564.581,00
Totale	100,00%	€ 1.228.418,17

CONTRIBUTO COMUNALE ALLE UTENZE DOMESTICHE

CONTRIBUTI CONAI	
€ 144.980,77	72,50%

I contributi CONAI sono assegnati alle famiglie come riduzione per raccolta differenziata sulla Parte variabile. Ogni nucleo beneficia, quindi, del 72,50% di riduzione della Parte variabile.

	Anno 2007	Differenza 2008	%
€	636.699,26	€ 27.137,91	4,09%
€	544.508,72	€ 23.080,28	4,09%
€	1.178.199,98	€ 50.218,19	4,09%

Comune di LA LOGGIA 2008

Quota Fissa - domestica	464.686,02
Quota Fissa - non domestica	395.206,70
Quota Variabile - domestica	199.151,15
Quota Variabile - non domestica	169.374,30

Kg. Rifiuti utenze domestiche	2.549.922,03
Kg. Rifiuti utenze non domestiche	1.010.425,52

Numero Abitanti	7.446
Sup totale Domestica	346.793,00
Sup Totale Non Domestica	121.313,00

UTENZA DOMESTICA

Capf	€ 1.3407	€/mq
Capv	487.1935	Kg/famiglia
Cv	€ 0,0782	€/Kg

UTENZA NON DOMESTICA

Capf	€ 3,1177	€/mq
Cv	€ 0,1577	€/Kg

Quota Fissa	€ 859.892,72
-------------	--------------

Quota variabile	€ 368.525,45
-----------------	--------------

Piano Finanziario	€ 1.228.418,17
-------------------	----------------

Stof1	60.459,00	mq.
Stof2	109.523,00	mq.
Stof3	91.249,00	mq.
Stof4	66.727,00	mq.
Stof5	14.845,00	mq.
Stof6	3.990,00	mq.
N1	625	famiglie
N2	911	famiglie
N3	739	famiglie
N4	526	famiglie
N5	108	famiglie
N6	23	famiglie
Snd1	8.052,00	mq.
Snd2	-	mq.
Snd3	9.015,00	mq.
Snd4	146,00	mq.
Snd5	-	mq.
Snd6	4.621,00	mq.
Snd7	-	mq.
Snd8	-	mq.
Snd9	-	mq.
Snd10	-	mq.
Snd11	3.716,00	mq.
Snd12	1.685,00	mq.
Snd13	3.077,00	mq.
Snd14	295,00	mq.
Snd15	53,00	mq.
Snd16	-	mq.
Snd17	630,00	mq.
Snd18	2.766,00	mq.
Snd19	778,00	mq.
Snd20	70.325,00	mq.
Snd21	7.521,00	mq.
Snd22	307,00	mq.
Snd23	-	mq.
Snd24	980,00	mq.
Snd25	6.675,00	mq.
Snd26	557,00	mq.
Snd27	114,00	mq.
Snd28	-	mq.
Snd29	-	mq.
Snd30	-	mq.

Parametri	
0,80	Stof1 * Ka1
0,94	Stof1 * Ka2
1,05	Stof1 * Ka3
1,14	Stof1 * Ka4
1,23	Stof1 * Ka5
1,30	Stof1 * Ka6
0,80	N1 * Kb1
1,60	N1 * Kb2
2,00	N1 * Kb3
2,60	N1 * Kb4
3,20	N1 * Kb5
3,70	N1 * Kb6
0,40	Snd1 * Kc1
0,43	Snd1 * Kc2
0,60	Snd1 * Kc3
0,88	Snd1 * Kc4
0,64	Snd1 * Kc5
0,51	Snd1 * Kc6
1,64	Snd1 * Kc7
1,08	Snd1 * Kc8
1,25	Snd1 * Kc9
1,29	Snd1 * Kc10
1,52	Snd1 * Kc11
0,61	Snd1 * Kc12
1,41	Snd1 * Kc13
1,80	Snd1 * Kc14
0,83	Snd1 * Kc15
1,78	Snd1 * Kc16
1,48	Snd1 * Kc17
1,03	Snd1 * Kc18
1,41	Snd1 * Kc19
0,92	Snd1 * Kc20
1,09	Snd1 * Kc21
5,57	Snd1 * Kc22
4,85	Snd1 * Kc23
3,96	Snd1 * Kc24
2,76	Snd1 * Kc25
2,61	Snd1 * Kc26
7,17	Snd1 * Kc27
2,74	Snd1 * Kc28
3,50	Snd1 * Kc29
1,91	Snd1 * Kc30

MONCALIERI - Suddivisione dei costi PF - PV

Totale Piano finanziario 2008	€	10.227.199,16	100,00%
PF	€	7.159.039,42	70,00%
PV	€	3.068.159,74	30,00%
Totale Piano finanziario	€	10.227.199,16	100,00%

	PESI TARSU 2005	
PF UT. DOM.	64,69%	€ 4.631.182,60
PF UT. NON DOM.	35,31%	€ 2.527.856,82
TOTALE	100,00%	€ 7.159.039,42

	PESI TARSU 2005	
PV UT. DOM	64,69%	€ 1.984.792,53
PV UT. NON DOM.	35,31%	€ 1.083.367,21
TOTALE	100,00%	€ 3.068.159,74

Totale ut. dom.	64,69%	€ 6.615.975,13
Totale ut. non dom.	35,31%	€ 3.611.224,03
Totale	100,00%	€ 10.227.199,16

CONTRIBUTI CONAI	
€ 485.685,46	24,47%

I contributi CONAI sono assegnati alle famiglie come riduzione per raccolta differenziata sulla Parte variabile. Ogni nucleo beneficia, quindi, del 24,47% di riduzione della Parte variabile.

	Anno 2007	Differenza 2008	%
€	6.566.740,96	€ 49.254,27	0,74%
€	3.584.350,30	€ 26.873,73	0,74%
€	10.151.091,16	€ 76.108,00	0,74%

Comune di MONCAUERI 2008

Quota Fissa - domestica	4.631.182,60
Quota Fissa - non domestica	2.527.856,82
Quota Variabile - domestica	1.984.792,53
Quota Variabile - non domestica	1.083.367,21

Kg. Rifiuti utenze domestiche	17.828.959,40
Kg. Rifiuti utenze non domestiche	8.996.189,55

Numero Abitanti	52.507
Sup totale Domestica	2.493.510,00
Sup totale Non Domestica	1.121.466,00

UTENZA DOMESTICA

Qtà	€	€/mq
Qtà	€	€/famiglia
Cv	€	€/Kg
	1.983	
	2.527.856,82	
	611,14	

UTENZA NON DOMESTICA

Qtà	€	€/mq
Cv	€	€/Kg
	2.2740	
	0,1205	

Quota Fissa	€	7.159.039,42
-------------	---	--------------

Quota variabile	€	3.068.159,74
-----------------	---	--------------

Piano Finanziario	€	10.227.199,16
-------------------	---	---------------

Stof1	590.174,00	mq.
Stof2	814.533,00	mq.
Stof3	624.627,00	mq.
Stof4	367.681,00	mq.
Stof5	73.919,00	mq.
Stof6	22.576,00	mq.
N1	6.448	famiglie
N2	7.370	famiglie
N3	5.260	famiglie
N4	3.051	famiglie
N5	517	famiglie
N6	125	famiglie
Snd1	136.302,00	mq.
Snd2	10.656,00	mq.
Snd3	119.295,00	mq.
Snd4	19.354,00	mq.
Snd5	-	mq.
Snd6	211.786,00	mq.
Snd7	6.496,00	mq.
Snd8	4.566,00	mq.
Snd9	12.716,00	mq.
Snd10	-	mq.
Snd11	73.910,00	mq.
Snd12	57.223,00	mq.
Snd13	79.219,00	mq.
Snd14	5.254,00	mq.
Snd15	4.218,00	mq.
Snd16	17,00	mq.
Snd17	6.809,00	mq.
Snd18	18.011,00	mq.
Snd19	34.012,00	mq.
Snd20	182.993,00	mq.
Snd21	72.341,00	mq.
Snd22	12.201,00	mq.
Snd23	299,00	mq.
Snd24	14.566,00	mq.
Snd25	14.287,00	mq.
Snd26	4.813,00	mq.
Snd27	399,00	mq.
Snd28	10.981,00	mq.
Snd29	-	mq.
Snd30	8.742,00	mq.

6448	0,80	Stof1 * Ka1	472.139,20
14740	0,94	Stof1 * Ka2	765.661,02
15780	1,05	Stof1 * Ka3	655.858,35
12204	1,14	Stof1 * Ka4	419.156,34
2585	1,23	Stof1 * Ka5	90.920,37
750	1,30	Stof1 * Ka6	29.348,80
	0,80	N1 * Kb1	5.158,40
	1,60	N1 * Kb2	11.792,00
	2,00	N1 * Kb3	10.520,00
	2,60	N1 * Kb4	7.932,60
	3,20	N1 * Kb5	1.654,40
	3,70	N1 * Kb6	462,50
	0,40	Snd1 * Kc1	54.520,80
	0,43	Snd1 * Kc2	4.582,08
	0,60	Snd1 * Kc3	71.577,00
	0,88	Snd1 * Kc4	17.031,52
	0,64	Snd1 * Kc5	-
	0,51	Snd1 * Kc6	108.010,86
	1,64	Snd1 * Kc7	10.653,44
	1,08	Snd1 * Kc8	4.931,28
	1,25	Snd1 * Kc9	15.895,00
	1,29	Snd1 * Kc10	-
	1,52	Snd1 * Kc11	112.343,20
	0,61	Snd1 * Kc12	34.906,03
	1,41	Snd1 * Kc13	111.698,79
	1,80	Snd1 * Kc14	9.457,20
	0,83	Snd1 * Kc15	3.500,94
	1,78	Snd1 * Kc16	30,26
	1,48	Snd1 * Kc17	10.077,32
	1,03	Snd1 * Kc18	18.551,33
	1,41	Snd1 * Kc19	47.956,92
	0,92	Snd1 * Kc20	168.353,56
	1,09	Snd1 * Kc21	78.851,69
	5,57	Snd1 * Kc22	67.959,57
	4,85	Snd1 * Kc23	1.450,15
	3,96	Snd1 * Kc24	57.681,36
	2,76	Snd1 * Kc25	39.432,12
	2,61	Snd1 * Kc26	12.561,93
	7,17	Snd1 * Kc27	2.860,83
	2,74	Snd1 * Kc28	30.087,94
	3,50	Snd1 * Kc29	-
	1,91	Snd1 * Kc30	16.697,22

NICIBINO - Suddivisione dei costi PF - PV

Totale Piano finanziario 2008	€ 7.390.679,19	100,00%
PF	€ 5.173.475,44	70,00%
PV	€ 2.217.203,75	30,00%
Totale Piano finanziario	€ 7.390.679,19	100,00%

	PESI TARSU 2005	
PF UT. DOM.	55,00%	€ 2.845.411,49
PF UT. NON DOM.	45,00%	€ 2.328.063,95
TOTALE	100,00%	€ 5.173.475,44

	PESI TARSU 2005	
PV UT. DOM	55,00%	€ 1.219.462,06
PV UT. NON DOM.	45,00%	€ 997.741,69
TOTALE	100,00%	€ 2.217.203,75

Totale ut. dom	55,00%	€ 4.064.873,55
Totale ut. non dom.	45,00%	€ 3.325.805,64
Totale	100,00%	€ 7.390.679,19

CONTRIBUTO COMUNALE ALLE UTENZE DOMESTICHE

CONTRIBUTI CONAI	
€ 642.561,44	52,69%

I contributi CONAI sono assegnati alle famiglie come riduzione per raccolta differenziata sulla Parte variabile. Ogni nucleo beneficia, quindi, del 52,69% di riduzione della Parte variabile.

	Anno 2007	Differenza 2008	%
€	4.222.929,68	-€ 258.056,13	-6,35%
€	3.536.942,47	-€ 211.136,83	-6,35%
€	7.859.872,15	-€ 469.192,96	-6,35%

Comune di NICHELINO 2008

Quota Fissa - domestica	2.845.411,49
Quota Fissa - non domestica	2.328.063,95
Quota Variabile - domestica	1.219.462,06
Quota Variabile - non domestica	997.741,69

Kg. Rifiuti utenze domestiche	15.439.640,24
Kg. Rifiuti utenze non domestiche	4.285.829,90

Numero Abitanti	47.851
Sup totale Domestica	1.759.575,00
Sup totale Non Domestica	619.213,00

UTENZA DOMESTICA

Grf	€	1.6298	€/mq
Gby	€	456.850	€/famiglia
Cu	€	0.0790	€/kg

UTENZA NON DOMESTICA

Qapp	€	3.5915	€/mq
Cu	€	0.2322	€/kg

Quota Fissa	€	5.173.475,44
-------------	---	--------------

Quota variabile	€	2.217.203,75
-----------------	---	--------------

Piano Finanziario	€	7.390.679,19
-------------------	---	--------------

Stof1	347.978,00	mq.
Stof2	558.759,00	mq.
Stof3	429.341,00	mq.
Stof4	340.706,00	mq.
Stof5	64.462,00	mq.
Stof6	18.329,00	mq.
N1	4.429	famiglie
N2	6.242	famiglie
N3	4.580	famiglie
N4	3.365	famiglie
N5	576	famiglie
N6	143	famiglie
Snd1	84.560,00	mq.
Snd2	209,00	mq.
Snd3	43.930,00	mq.
Snd4	6.304,00	mq.
Snd5	-	mq.
Snd6	59.538,00	mq.
Snd7	4.042,00	mq.
Snd8	3.553,00	mq.
Snd9	353,00	mq.
Snd10	-	mq.
Snd11	28.363,00	mq.
Snd12	7.266,00	mq.
Snd13	19.028,00	mq.
Snd14	3.071,00	mq.
Snd15	2.068,00	mq.
Snd16	7,00	mq.
Snd17	4.892,00	mq.
Snd18	6.941,00	mq.
Snd19	17.900,00	mq.
Snd20	230.608,00	mq.
Snd21	49.983,00	mq.
Snd22	4.280,00	mq.
Snd23	850,00	mq.
Snd24	6.415,00	mq.
Snd25	15.600,00	mq.
Snd26	1.103,00	mq.
Snd27	854,00	mq.
Snd28	17.349,00	mq.
Snd29	-	mq.
Snd30	146,00	mq.

Parametri		
0,80	Stof1 * Ka1	278.382,40
0,94	Stof1 * Ka2	525.233,46
1,05	Stof1 * Ka3	450.808,05
1,14	Stof1 * Ka4	388.404,84
1,23	Stof1 * Ka5	79.288,26
1,30	Stof1 * Ka6	23.827,70
0,80	N1 * Kb1	3.543,20
1,60	N1 * Kb2	9.987,20
13740	2,00 N1 * Kb3	9.160,00
13460	2,60 N1 * Kb4	8.749,00
2880	3,20 N1 * Kb5	1.843,20
858	3,70 N1 * Kb6	529,10
0,40	Snd1 * Kc1	33.824,00
0,43	Snd1 * Kc2	89,87
0,60	Snd1 * Kc3	26.358,00
0,88	Snd1 * Kc4	5.547,52
0,64	Snd1 * Kc5	-
0,51	Snd1 * Kc6	30.364,38
1,64	Snd1 * Kc7	6.628,88
1,08	Snd1 * Kc8	3.837,24
1,25	Snd1 * Kc9	441,25
1,29	Snd1 * Kc10	-
1,52	Snd1 * Kc11	43.111,76
0,61	Snd1 * Kc12	4.432,26
1,41	Snd1 * Kc13	26.829,48
1,80	Snd1 * Kc14	5.527,80
0,83	Snd1 * Kc15	1.716,44
1,78	Snd1 * Kc16	12,46
1,48	Snd1 * Kc17	7.240,16
1,03	Snd1 * Kc18	7.149,23
1,41	Snd1 * Kc19	25.239,00
0,92	Snd1 * Kc20	212.159,36
1,09	Snd1 * Kc21	54.481,47
5,57	Snd1 * Kc22	23.839,60
4,85	Snd1 * Kc23	4.122,50
3,96	Snd1 * Kc24	25.403,40
2,76	Snd1 * Kc25	43.056,00
2,61	Snd1 * Kc26	2.878,83
7,17	Snd1 * Kc27	6.123,18
2,74	Snd1 * Kc28	47.536,26
3,50	Snd1 * Kc29	-
1,91	Snd1 * Kc30	278,86

ORBASSANO - Suddivisione dei costi PF - PV

Totale Piano finanziario 2008	€ 3.292.305,34	100,00%
--------------------------------------	-----------------------	----------------

PF	€ 2.304.613,74	70,00%
PV	€ 987.691,60	30,00%
Totale Piano finanziario	€ 3.292.305,34	100,00%

PESI TARSU 2003		
PF UT. DOM.	58,00%	€ 1.336.675,96
PF UT. NON DOM.	42,00%	€ 967.937,78
TOTALE	100,00%	€ 2.304.613,74

PESI TARSU 2003		
PV UT. DOM	58,00%	€ 572.861,12
PV UT. NON DOM.	42,00%	€ 414.830,48
TOTALE	100,00%	€ 987.691,60

Totale ut. dom	58,00%	€ 1.909.537,08
Totale ut. non dom.	42,00%	€ 1.382.768,26
Totale	100,00%	€ 3.292.305,34

CONTRIBUTI CONAI	
€ 227.310,41	39,68%
I contributi CONAI sono assegnati alle famiglie come riduzione per raccolta differenziata sulla Parte variabile. Ogni nucleo beneficia, quindi, del 39,68% di riduzione della Parte variabile.	

Anno 2007			Differenza 2008			%		
€	1.871.374,51	€	38.162,57	€	2,00%			
€	1.355.133,28	€	27.634,98	€	2,00%			
€	3.226.507,79	€	65.797,55	€	2,00%			

Comune di ORBASSANO 2008

Quota Fissa - domestica	1.336.675,96
Quota Fissa - non domestica	967.937,78
Quota Variabile - domestica	572.861,12
Quota Variabile - non domestica	414.830,48

Kg. Rifiuti utenze domestiche	8.081.150,16
Kg. Rifiuti utenze non domestiche	2.593.930,58

Numero Abitanti	21.928
Sup totale Domestica	913.712,00
Sup totale Non Domestica	284.635,00

UTENZA DOMESTICA

Qui	€ 1.4835	€/mq
Qu	519.7355	Kg/famiglia
Qu	€ 0,0709	€/Kg

UTENZA NON DOMESTICA

Cap	€ 2.9073	€/mq
Cu	€ 0,1600	€/Kg

Stof1	195.013,00	mq.
Stof2	291.379,00	mq.
Stof3	224.693,00	mq.
Stof4	162.331,00	mq.
Stof5	31.951,00	mq.
Stof6	8.345,00	mq.
N1	2.293	famiglie
N2	2.883	famiglie
N3	2.129	famiglie
N4	1.447	famiglie
N5	262	famiglie
N6	64	famiglie
Snd1	28.101,00	mq.
Snd2	-	mq.
Snd3	24.469,00	mq.
Snd4	4.037,00	mq.
Snd5	-	mq.
Snd6	29.973,00	mq.
Snd7	2.178,00	mq.
Snd8	688,00	mq.
Snd9	1.909,00	mq.
Snd10	11.493,00	mq.
Snd11	78.342,00	mq.
Snd12	3.034,00	mq.
Snd13	12.537,00	mq.
Snd14	1.924,00	mq.
Snd15	3.451,00	mq.
Snd16	140,00	mq.
Snd17	3.556,00	mq.
Snd18	2.295,00	mq.
Snd19	6.130,00	mq.
Snd20	44.065,00	mq.
Snd21	13.451,00	mq.
Snd22	3.210,00	mq.
Snd23	-	mq.
Snd24	3.347,00	mq.
Snd25	3.008,00	mq.
Snd26	1.526,00	mq.
Snd27	578,00	mq.
Snd28	-	mq.
Snd29	85,00	mq.
Snd30	1.128,00	mq.

Quota Fissa € 2.304.613,74

Quota variabile € 987.691,60

Piano Finanziario € 3.292.305,34

	Parametri	
	Stof1 * Ka1	Stof1 * Ka2
0,80	156.010,40	
0,94	273.896,26	
1,05	235.927,65	
1,14	185.057,34	
1,23	39.299,73	
1,30	10.848,50	
0,80	1.834,40	
1,60	4.612,80	
2,00	4.258,00	
2,60	3.762,20	
3,20	838,40	
3,70	236,80	
0,40	11.240,40	
0,43	-	
0,60	14.681,40	
0,88	3.552,56	
0,64	-	
0,51	15.286,23	
1,64	3.571,92	
1,08	721,44	
1,25	2.386,25	
1,29	14.825,97	
1,52	119.079,84	
0,61	1.850,74	
1,41	17.677,17	
1,80	3.463,20	
0,83	2.864,33	
1,78	249,20	
1,48	5.262,88	
1,03	2.363,85	
1,41	8.643,30	
0,92	40.539,80	
1,09	14.661,59	
5,57	17.879,70	
4,85	-	
3,96	13.254,12	
2,76	8.302,08	
2,61	3.982,86	
7,17	4.144,26	
2,74	-	
3,50	297,50	
1,91	2.154,48	

PIOBESI TSE - Sottodivisione dei costi PF - PV

Totale Piano finanziario 2008	€ 657.922,41	100,00%
--------------------------------------	---------------------	----------------

PF	€ 460.545,69	70,00%
PV	€ 197.376,72	30,00%
Totale Piano finanziario	€ 657.922,41	100,00%

	PESI TARSU 2004	
PF UT. DOM.	64,94%	€ 299.078,37
PF UT. NON DOM.	35,06%	€ 161.467,32
TOTALE	100,00%	€ 460.545,69

	PESI TARSU 2004	
PV UT. DOM	64,94%	€ 128.176,44
PV UT. NON DOM.	35,06%	€ 69.200,28
TOTALE	100,00%	€ 197.376,72

Totale ut. dom	64,94%	€ 427.254,81
Totale ut. non dom.	35,06%	€ 230.667,60
Totale	100,00%	€ 657.922,41

CONTRIBUTI CONAI	
€ 48.662,89	37,97%
<p>I contributi CONAI sono assegnati alle famiglie come riduzione per raccolta differenziata sulla Parte variabile. Ogni nucleo beneficia, quindi, del 37,97% di riduzione della Parte variabile.</p>	

Anno 2007		Differenza 2008		%
€	364.154,91	€	63.099,90	14,77%
€	196.601,05	€	34.066,55	14,77%
€	560.755,96	€	97.166,45	14,77%

TABELLE IN VALUTA DI UTENZE DOMESTICHE E NON DOMESTICHE

Comune di PIOBESI T. SE 2008

Quota Fissa - domestica	299.078,37
Quota Fissa - non domestica	161.467,32
Quota Variabile - domestica	128.176,44
Quota Variabile - non domestica	69.200,28

Kg. Rifiuti utenze domestiche	1.016.190,14
Kg. Rifiuti utenze non domestiche	686.406,23

Numero Abitanti	3.492
Sup totale Domestica	190.976,00
Sup totale Non Domestica	86.341,00

UTENZA DOMESTICA

Quota	€	1.5094	€/mq
Quota	€	413.8762	Kg/famiglia
Cu	€	0,1262	€/Kg

UTENZA NON DOMESTICA

Quota	€	1.8435	€/mq
Cu	€	0,1009	€/Kg

Stot1	33.867,00	mq.
Stot2	58.482,00	mq.
Stot3	44.631,00	mq.
Stot4	37.935,00	mq.
Stot5	11.677,00	mq.
Stot6	4.384,00	mq.
N1	308	famiglie
N2	434	famiglie
N3	309	famiglie
N4	241	famiglie
N5	67	famiglie
N6	15	famiglie
Snd1	4.024,00	mq.
Snd2	102,00	mq.
Snd3	-	mq.
Snd4	6.441,00	mq.
Snd5	786,00	mq.
Snd6	-	mq.
Snd7	-	mq.
Snd8	3.548,00	mq.
Snd9	604,00	mq.
Snd10	3.620,00	mq.
Snd11	198,00	mq.
Snd12	3.098,00	mq.
Snd13	2.595,00	mq.
Snd14	45.406,00	mq.
Snd15	9.888,00	mq.
Snd16	563,00	mq.
Snd17	732,00	mq.
Snd18	730,00	mq.
Snd19	400,00	mq.
Snd20	297,00	mq.
Snd21	3.309,00	mq.

Quota Fissa	€	460.545,69
-------------	---	------------

Quota variabile	€	197.376,72
-----------------	---	------------

Piano Finanziario	€	657.922,41
-------------------	---	------------

	Parametri	
	Stot1 * Ka1	Stot1 * Ka2
308	0,84	28.448,28
868	0,98	57.312,36
927	1,08	48.201,48
964	1,16	44.004,60
335	1,24	14.479,48
90	1,30	5.699,20
	0,80 N1 * Kb1	246,40
	1,60 N1 * Kb2	694,40
	2,00 N1 * Kb3	618,00
	2,60 N1 * Kb4	626,60
	3,20 N1 * Kb5	214,40
	3,70 N1 * Kb6	55,50
	0,32 Snd1 * Kc1	1.287,68
	0,80 Snd1 * Kc2	81,60
	0,63 Snd1 * Kc3	-
	0,43 Snd1 * Kc4	2.769,63
	1,33 Snd1 * Kc5	1.045,38
	0,91 Snd1 * Kc6	-
	1,00 Snd1 * Kc7	-
	1,13 Snd1 * Kc8	4.009,24
	0,58 Snd1 * Kc9	350,32
	1,11 Snd1 * Kc10	4.018,20
	1,52 Snd1 * Kc11	300,96
	1,04 Snd1 * Kc12	3.221,92
	1,16 Snd1 * Kc13	3.010,20
	0,91 Snd1 * Kc14	41.319,46
	1,09 Snd1 * Kc15	10.777,92
	4,84 Snd1 * Kc16	2.724,92
	3,64 Snd1 * Kc17	2.664,48
	2,38 Snd1 * Kc18	1.737,40
	2,61 Snd1 * Kc19	1.044,00
	6,06 Snd1 * Kc20	1.799,82
	1,64 Snd1 * Kc21	5.426,76

ROSSASCO - Suddivisione dei costi PF - PV

Totale Piano finanziario 2008	€ 2.322.201,42	100,00%
PF	€ 1.625.541,00	70,00%
PV	€ 696.660,42	30,00%
Totale Piano finanziario	€ 2.322.201,42	100,00%

	PESI TARSU 2004	
PF UT. DOM.	76,65%	€ 1.245.977,17
PF UT. NON DOM.	23,35%	€ 379.563,83
TOTALE	100,00%	€ 1.625.541,00

	PESI TARSU 2004	
PV UT. DOM	76,65%	€ 533.990,21
PV UT. NON DOM.	23,35%	€ 162.670,21
TOTALE	100,00%	€ 696.660,42

Totale ut. dom	76,65%	€ 1.779.967,38
Totale ut. non dom.	23,35%	€ 542.234,04
Totale	100,00%	€ 2.322.201,42

CONTRIBUTI CONAI	
€ 188.822,84	35,36%

I contributi CONAI sono assegnati alle famiglie come riduzione per raccolta differenziata sulla Parte variabile. Ogni nucleo beneficia, quindi, del 35,36% di riduzione della Parte variabile.

	Anno 2007	Differenza 2008	%
€	1.689.943,54	€ 90.023,84	5,06%
€	514.809,95	€ 27.424,09	5,06%
€	2.204.753,49	€ 117.447,93	5,06%

Comune di PIOSSASCO 2008

Quota Fissa - domestica	1.245.977,17
Quota Fissa - non domestica	379.563,83
Quota Variabile - domestica	533.990,21
Quota Variabile - non domestica	162.670,21

Kg. Rifiuti utenze domestiche	6.108.501,83
Kg. Rifiuti utenze non domestiche	839.893,26

Numero Abitanti	17.856
Sup totale Domestica	866.081,00
Sup totale Non Domestica	79.407,00

UTENZA DOMESTICA

Cap	€ 1.4527	€/mq
Qov	484.3367	Kg/famiglia
Qu	€ 0,0875	€/Kg

UTENZA NON DOMESTICA

Qapi	€ 3.6778	€/mq
Cu	€ 0,1937	€/Kg

Quota Fissa € 1.625.541,00

Quota variabile € 696.660,42

Piano Finanziario € 2.322.201,42

Stot1	174.544,00	mq.
Stot2	276.104,00	mq.
Stot3	209.705,00	mq.
Stot4	169.126,00	mq.
Stot5	28.694,00	mq.
Stot6	7.908,00	mq.
N1	1.663	famiglie
N2	2.306	famiglie
N3	1.696	famiglie
N4	1.279	famiglie
N5	219	famiglie
N6	47	famiglie
Snd1	16.917,00	mq.
Snd2	-	mq.
Snd3	2.361,00	mq.
Snd4	-	mq.
Snd5	2.211,00	mq.
Snd6	2.184,00	mq.
Snd7	518,00	mq.
Snd8	271,00	mq.
Snd9	5.247,00	mq.
Snd10	-	mq.
Snd11	8.163,00	mq.
Snd12	1.809,00	mq.
Snd13	4.736,00	mq.
Snd14	854,00	mq.
Snd15	1.332,00	mq.
Snd16	-	mq.
Snd17	1.541,00	mq.
Snd18	1.394,00	mq.
Snd19	1.432,00	mq.
Snd20	13.638,00	mq.
Snd21	4.468,00	mq.
Snd22	2.370,00	mq.
Snd23	-	mq.
Snd24	2.117,00	mq.
Snd25	5.430,00	mq.
Snd26	475,00	mq.
Snd27	139,00	mq.
Snd28	-	mq.
Snd29	-	mq.
Snd30	-	mq.

Parametri		
0,80	Stot1 * Ka1	139.635,20
0,94	Stot1 * Ka2	259.537,76
1,05	Stot1 * Ka3	220.190,25
1,14	Stot1 * Ka4	192.803,64
1,23	Stot1 * Ka5	35.293,62
1,30	Stot1 * Ka6	10.280,40
0,80	N1 * Kb1	1.330,40
1,60	N1 * Kb2	3.689,60
2,00	N1 * Kb3	3.392,00
2,60	N1 * Kb4	3.325,40
3,20	N1 * Kb5	700,80
3,70	N1 * Kb6	173,90
0,40	Snd1 * Kc1	6.766,80
0,43	Snd1 * Kc2	-
0,60	Snd1 * Kc3	1.416,60
0,88	Snd1 * Kc4	-
0,64	Snd1 * Kc5	1.415,04
0,51	Snd1 * Kc6	1.113,84
1,64	Snd1 * Kc7	849,52
1,08	Snd1 * Kc8	292,68
1,25	Snd1 * Kc9	6.558,75
1,29	Snd1 * Kc10	-
1,52	Snd1 * Kc11	12.407,76
0,61	Snd1 * Kc12	1.103,49
1,41	Snd1 * Kc13	6.677,76
1,80	Snd1 * Kc14	1.537,20
0,83	Snd1 * Kc15	1.105,56
1,78	Snd1 * Kc16	-
1,48	Snd1 * Kc17	2.280,68
1,03	Snd1 * Kc18	1.435,82
1,41	Snd1 * Kc19	2.019,12
0,92	Snd1 * Kc20	12.546,96
1,09	Snd1 * Kc21	4.870,12
5,57	Snd1 * Kc22	13.200,90
4,85	Snd1 * Kc23	-
3,96	Snd1 * Kc24	8.383,32
2,76	Snd1 * Kc25	14.986,80
2,61	Snd1 * Kc26	1.239,75
7,17	Snd1 * Kc27	996,63
2,74	Snd1 * Kc28	-
3,50	Snd1 * Kc29	-
1,91	Snd1 * Kc30	-

RIVALTA DI TORINO - Suddivisione dei costi PF - PV

Totale Piano finanziario 2008	€ 3.195.685,02	100,00%
--------------------------------------	-----------------------	----------------

PF	€ 2.236.979,52	70,00%
PV	€ 958.705,50	30,00%
Totale Piano finanziario	€ 3.195.685,02	100,00%

	PESI TARSU 2003	
PF UT. DOM.	45,00%	€ 1.006.640,78
PF UT. NON DOM.	55,00%	€ 1.230.338,74
TOTALE	100,00%	€ 2.236.979,52

	PESI TARSU 2003	
PV UT. DOM	45,00%	€ 431.417,47
PV UT. NON DOM.	55,00%	€ 527.288,03
TOTALE	100,00%	€ 958.705,50

Totale ut. dom	45,00%	€ 1.438.058,25
Totale ut. non dom.	55,00%	€ 1.757.626,77
Totale	100,00%	€ 3.195.685,02

CONTRIBUTI CONAI	
€ 225.988,48	52,38%
<p>I contributi CONAI sono assegnati alle famiglie come riduzione per raccolta differenziata sulla Parte variabile. Ogni nucleo beneficia, quindi, del 52,38% di riduzione della Parte variabile.</p>	

	Anno 2007		Differenza 2008		
€	1.401.994,04	€	36.064,21	€	2,51%
€	1.713.548,29	€	44.078,48	€	2,51%
€	3.115.542,33	€	80.142,69	€	2,51%

RIVALTA DI TORINO - Suddivisione dei costi PF - PV

Totale Piano finanziario 2008	€	3.195.685,02	100,00%
PF	€	2.236.979,52	70,00%
PV	€	958.705,50	30,00%
Totale Piano finanziario	€	3.195.685,02	100,00%

	PESI TARSU 2003	
PF UT. DOM.	45,00%	€ 1.006.640,78
PF UT. NON DOM.	55,00%	€ 1.230.338,74
TOTALE	100,00%	€ 2.236.979,52

	PESI TARSU 2003	
PV UT. DOM	45,00%	€ 431.417,47
PV UT. NON DOM.	55,00%	€ 527.288,03
TOTALE	100,00%	€ 958.705,50

Totale ut. dom	45,00%	€ 1.438.058,25
Totale ut. non dom.	55,00%	€ 1.757.626,77
Totale	100,00%	€ 3.195.685,02

CONTRIBUTI CONAI	
€ 225.988,48	52,38%
<p>I contributi CONAI sono assegnati alle famiglie come riduzione per raccolta differenziata sulla Parte variabile. Ogni nucleo beneficia, quindi, del 52,38% di riduzione della Parte variabile.</p>	

	Anno 2007	Differenza 2008	%
€	1.401.994,04	€ 36.064,21	2,51%
€	1.713.548,29	€ 44.078,48	2,51%
€	3.115.542,33	€ 80.142,69	2,51%

Comune di RIVALTA DI TORINO 2008

Quota Fissa - domestica	1.006.640,78
Quota Fissa - non domestica	1.230.338,74
Quota Variabile - domestica	431.417,47
Quota Variabile - non domestica	527.288,03

Kg. Rifiuti utenze domestiche	5.591.801,05
Kg. Rifiuti utenze non domestiche	2.946.034,40

Numero Abitanti	18.428
Sup totale Domestica	848.906,00
Sup totale Non Domestica	368.063,00

UTENZA DOMESTICA

Qua	€	1.962	€/mq
Quv	€	428.510,3	Kg famiglia
Cv	€	0,0772	€/Kg

UTENZA NON DOMESTICA

Qua	€	3.3586	€/mq
Cv	€	0,1790	€/Kg

Stot1	167.632,00	mq.
Stot2	271.126,00	mq.
Stot3	208.492,00	mq.
Stot4	165.033,00	mq.
Stot5	29.082,00	mq.
Stot6	7.541,00	mq.
N1	1.802	famiglie
N2	2.449	famiglie
N3	1.756	famiglie
N4	1.264	famiglie
N5	216	famiglie
N6	54	famiglie
Snd1	32.194,00	mq.
Snd2	-	mq.
Snd3	20.689,00	mq.
Snd4	5.034,00	mq.
Snd5	-	mq.
Snd6	9.231,00	mq.
Snd7	-	mq.
Snd8	2.650,00	mq.
Snd9	1.284,00	mq.
Snd10	-	mq.
Snd11	8.911,00	mq.
Snd12	986,00	mq.
Snd13	7.276,00	mq.
Snd14	1.483,00	mq.
Snd15	1.192,00	mq.
Snd16	199,00	mq.
Snd17	2.005,00	mq.
Snd18	4.473,00	mq.
Snd19	3.826,00	mq.
Snd20	236.528,00	mq.
Snd21	16.641,00	mq.
Snd22	2.218,00	mq.
Snd23	150,00	mq.
Snd24	1.254,00	mq.
Snd25	8.361,00	mq.
Snd26	1.008,00	mq.
Snd27	470,00	mq.
Snd28	-	mq.
Snd29	-	mq.
Snd30	-	mq.

Quota Fissa € 2.236.979,52

Quota variabile € 958.705,50

Piano Finanziario € 3.195.685,02

Parametri		
0,80	Stot1 * Ka1	134.105,60
0,94	Stot1 * Ka2	254.858,44
1,05	Stot1 * Ka3	218.916,60
1,14	Stot1 * Ka4	188.137,62
1,23	Stot1 * Ka5	35.770,86
1,30	Stot1 * Ka6	9.803,30
0,80	N1 * Kb1	1.441,60
1,60	N1 * Kb2	3.918,40
2,00	N1 * Kb3	3.512,00
2,60	N1 * Kb4	3.286,40
3,20	N1 * Kb5	691,20
3,70	N1 * Kb6	199,80
0,40	Snd1 * Kc1	12.877,60
0,43	Snd1 * Kc2	-
0,60	Snd1 * Kc3	12.413,40
0,88	Snd1 * Kc4	4.429,92
0,64	Snd1 * Kc5	-
0,51	Snd1 * Kc6	4.707,81
1,64	Snd1 * Kc7	-
1,08	Snd1 * Kc8	2.862,00
1,25	Snd1 * Kc9	1.605,00
1,29	Snd1 * Kc10	-
1,52	Snd1 * Kc11	13.544,72
0,61	Snd1 * Kc12	601,46
1,41	Snd1 * Kc13	10.259,16
1,80	Snd1 * Kc14	2.669,40
0,83	Snd1 * Kc15	989,36
1,78	Snd1 * Kc16	354,22
1,48	Snd1 * Kc17	2.967,40
1,03	Snd1 * Kc18	4.607,19
1,41	Snd1 * Kc19	5.394,66
0,92	Snd1 * Kc20	217.605,76
1,09	Snd1 * Kc21	18.138,69
5,57	Snd1 * Kc22	12.354,26
4,85	Snd1 * Kc23	727,50
3,96	Snd1 * Kc24	4.965,94
2,76	Snd1 * Kc25	23.076,36
2,61	Snd1 * Kc26	2.630,88
7,17	Snd1 * Kc27	3.369,90
2,74	Snd1 * Kc28	-
3,50	Snd1 * Kc29	-
1,91	Snd1 * Kc30	-

PROFARELLO - Stradizione dei costi PF - PV

Totale Piano finanziario 2008	€ 2.110.205,62	100,00%
--------------------------------------	-----------------------	----------------

PF	€ 1.477.143,94	70,00%
PV	€ 633.061,68	30,00%
Totale Piano finanziario	€ 2.110.205,62	100,00%

	PESI TARSU 2004	
PF UT. DOM.	60,00%	€ 886.286,36
PF UT. NON DOM.	40,00%	€ 590.857,58
TOTALE	100,00%	€ 1.477.143,94

	PESI TARSU 2004	
PV UT. DOM	60,00%	€ 379.837,00
PV UT. NON DOM.	40,00%	€ 253.224,68
TOTALE	100,00%	€ 633.061,68

Totale ut. dom	60,00%	€ 1.266.123,36
Totale ut. non dom.	40,00%	€ 844.082,26
Totale	100,00%	€ 2.110.205,62

CONTRIBUTI CONAI	
€ 148.138,91	39,00%

I contributi CONAI sono assegnati alle famiglie come riduzione per raccolta differenziata sulla Parte variabile. Ogni nucleo beneficia, quindi, del 39,00% di riduzione della Parte variabile.

	Anno 2007	Differenza 2008	%
€	1.130.451,95	€ 133.671,41	10,72%
€	753.634,65	€ 90.447,61	10,72%
€	1.884.086,60	€ 226.119,02	10,72%

Comune di TROFARELLO 2008

Quota Fissa - domestica	886.286,36
Quota Fissa - non domestica	590.857,58
Quota Variabile - domestica	379.837,00
Quota Variabile - non domestica	253.224,68

Kg. Rifiuti utenze domestiche	4.272.374,86
Kg. Rifiuti utenze non domestiche	1.240.568,25

Numero Abitanti	11.245
Sup totale Domestica	472.769,00
Sup totale Non Domestica	155.151,00

UTENZA DOMESTICA

Qm ³	€ 1.0779	€/mq
Qm ³	539.5874	Kg/famiglia
Cu	€ 0.0690	€/Kg

UTENZA NON DOMESTICA

Qm ³	€ 3.772	€/mq
Cu	€ 0.2040	€/Kg

Quota Fissa € 1.477.143,94

Quota variabile € 633.061,68

Piano Finanziario € 2.110.205,62

Stof1	88.181,00	mq.
Stof2	138.621,00	mq.
Stof3	131.972,00	mq.
Stof4	89.936,00	mq.
Stof5	18.090,00	mq.
Stof6	5.969,00	mq.
N1	1.058	famiglie
N2	1.350	famiglie
N3	1.188	famiglie
N4	756	famiglie
N5	133	famiglie
N6	39	famiglie
Snd1	18.016,00	mq.
Snd2	-	mq.
Snd3	25.393,00	mq.
Snd4	1.587,00	mq.
Snd5	-	mq.
Snd6	20.120,00	mq.
Snd7	1.341,00	mq.
Snd8	-	mq.
Snd9	5.635,00	mq.
Snd10	-	mq.
Snd11	15.396,00	mq.
Snd12	1.570,00	mq.
Snd13	4.446,00	mq.
Snd14	654,00	mq.
Snd15	439,00	mq.
Snd16	-	mq.
Snd17	1.055,00	mq.
Snd18	1.687,00	mq.
Snd19	2.278,00	mq.
Snd20	34.487,00	mq.
Snd21	13.099,00	mq.
Snd22	1.045,00	mq.
Snd23	-	mq.
Snd24	2.516,00	mq.
Snd25	2.157,00	mq.
Snd26	60,00	mq.
Snd27	279,00	mq.
Snd28	1.691,00	mq.
Snd29	-	mq.
Snd30	-	mq.

1058	0,80	Stof1 * Ka1	70.544,80
2700	0,94	Stof1 * Ka2	130.303,74
3564	1,05	Stof1 * Ka3	138.570,60
3024	1,14	Stof1 * Ka4	102.527,04
665	1,23	Stof1 * Ka5	22.250,70
234	1,30	Stof1 * Ka6	7.759,70
	0,80	N1 * Kb1	846,40
	1,60	N1 * Kb2	2.160,00
	2,00	N1 * Kb3	2.376,00
	2,60	N1 * Kb4	1.965,60
	3,20	N1 * Kb5	425,60
	3,70	N1 * Kb6	144,30
	0,40	Snd1 * Kc1	7.206,40
	0,43	Snd1 * Kc2	-
	0,60	Snd1 * Kc3	15.355,80
	0,88	Snd1 * Kc4	1.396,56
	0,64	Snd1 * Kc5	-
	0,51	Snd1 * Kc6	10.261,20
	1,64	Snd1 * Kc7	2.199,24
	1,08	Snd1 * Kc8	-
	1,25	Snd1 * Kc9	7.043,75
	1,29	Snd1 * Kc10	-
	1,52	Snd1 * Kc11	23.401,92
	0,61	Snd1 * Kc12	957,70
	1,41	Snd1 * Kc13	6.268,86
	1,80	Snd1 * Kc14	1.177,20
	0,83	Snd1 * Kc15	364,37
	1,78	Snd1 * Kc16	-
	1,48	Snd1 * Kc17	1.561,40
	1,03	Snd1 * Kc18	1.737,61
	1,41	Snd1 * Kc19	3.211,98
	0,92	Snd1 * Kc20	31.728,04
	1,09	Snd1 * Kc21	14.277,91
	5,57	Snd1 * Kc22	5.820,65
	4,85	Snd1 * Kc23	-
	3,98	Snd1 * Kc24	9.963,36
	2,76	Snd1 * Kc25	5.953,32
	2,61	Snd1 * Kc26	156,60
	7,17	Snd1 * Kc27	2.000,43
	2,74	Snd1 * Kc28	4.633,34
	3,50	Snd1 * Kc29	-
	1,91	Snd1 * Kc30	-



VINOVO - Suddivisione dei costi PF - PV

Totale Piano finanziario 2008	€ 2.105.709,65	100,00%
PF	€ 1.473.996,76	70,00%
PV	€ 631.712,89	30,00%
Totale Piano finanziario	€ 2.105.709,65	100,00%

	PESI TARSU 2004	
PF UT. DOM.	83,48%	€ 1.230.492,49
PF UT. NON DOM.	16,52%	€ 243.504,27
TOTALE	100,00%	€ 1.473.996,76

	PESI TARSU 2004	
PV UT. DOM	83,48%	€ 527.353,92
PV UT. NON DOM.	16,52%	€ 104.358,97
TOTALE	100,00%	€ 631.712,89

Totale ut. dom	83,48%	€ 1.757.846,41
Totale ut. non dom.	16,52%	€ 347.863,24
Totale	100,00%	€ 2.105.709,65

CONTRIBUTI CONAI	
€ 127.269,25	24,13%

I contributi CONAI sono assegnati alle famiglie come riduzione per raccolta differenziata sulla Parte variabile. Ogni nucleo beneficia, quindi, del 24,13% di riduzione della Parte variabile.

Anno 2007		Differenza 2008		%
€ 1.652.818,36	€ 195.828,95			5,97%
€ 327.079,07	€ 20.784,17			5,97%
€ 1.979.897,43	€ 125.812,22			5,97%

TARIFE UNIFICATE UTENZE DOMESTICHE E UTENZE NON DOMESTICHE

Comune di VINOVO 2008

Quota Fissa - domestica	1.230.492,49
Quota Fissa - non domestica	243.504,27
Quota Variabile - domestica	527.353,92
Quota Variabile - non domestica	104.358,97

Kg. Rifiuti utenze domestiche	4.163.260,00
Kg. Rifiuti utenze non domestiche	1.210.404,98

Numero Abitanti	13.882
Sup totale Domestica	735.075,00
Sup totale Non Domestica	138.554,00

UTENZA DOMESTICA

Cap	€ 1.882	€/mq
Qu	475.607	KG/famiglia
Co	€ 0.1267	€/Kg

UTENZA NON DOMESTICA

Cap	€ 1.5672	€/mq
Co	€ 0.0865	€/Kg

Quota Fissa	€	1.473.996,76
-------------	---	---------------------

Quota variabile	€	631.712,89
-----------------	---	-------------------

Piano Finanziario	€	2.105.709,65
-------------------	---	---------------------

Stof1	138.171,00	mq.
Stof2	241.491,00	mq.
Stof3	174.473,00	mq.
Stof4	141.604,00	mq.
Stof5	31.714,00	mq.
Stof6	7.622,00	mq.
N1	1.267	famiglie
N2	1.775	famiglie
N3	1.294	famiglie
N4	991	famiglie
N5	191	famiglie
N6	44	famiglie
Snd1	13.495,00	mq.
Snd2	-	mq.
Snd3	8.806,00	mq.
Snd4	8.580,00	mq.
Snd5	-	mq.
Snd6	21.949,00	mq.
Snd7	-	mq.
Snd8	481,00	mq.
Snd9	-	mq.
Snd10	-	mq.
Snd11	6.983,00	mq.
Snd12	1.678,00	mq.
Snd13	4.027,00	mq.
Snd14	1.189,00	mq.
Snd15	1.425,00	mq.
Snd16	-	mq.
Snd17	1.239,00	mq.
Snd18	6.401,00	mq.
Snd19	2.460,00	mq.
Snd20	32.345,00	mq.
Snd21	16.577,00	mq.
Snd22	3.478,00	mq.
Snd23	-	mq.
Snd24	1.864,00	mq.
Snd25	4.480,00	mq.
Snd26	418,00	mq.
Snd27	679,00	mq.
Snd28	-	mq.
Snd29	-	mq.
Snd30	-	mq.

Parametri		
0,80	Stof1 * Ka1	110.536,80
0,94	Stof1 * Ka2	227.001,54
1,05	Stof1 * Ka3	183.196,65
1,14	Stof1 * Ka4	161.428,56
1,23	Stof1 * Ka5	39.008,22
1,30	Stof1 * Ka6	9.908,60
0,80	N1 * Kb1	1.013,60
1,60	N1 * Kb2	2.840,00
3,882	N1 * Kb3	2.588,00
3,964	N1 * Kb4	2.576,60
9,55	N1 * Kb5	611,20
2,64	N1 * Kb6	162,80
0,40	Snd1 * Kc1	5.398,00
0,43	Snd1 * Kc2	-
0,60	Snd1 * Kc3	5.283,60
0,88	Snd1 * Kc4	7.550,40
0,64	Snd1 * Kc5	-
0,51	Snd1 * Kc6	11.193,99
1,64	Snd1 * Kc7	-
1,08	Snd1 * Kc8	519,48
1,25	Snd1 * Kc9	-
1,29	Snd1 * Kc10	-
1,52	Snd1 * Kc11	10.614,16
0,61	Snd1 * Kc12	1.023,58
1,41	Snd1 * Kc13	5.678,07
1,80	Snd1 * Kc14	2.140,20
0,83	Snd1 * Kc15	1.182,75
1,78	Snd1 * Kc16	-
1,48	Snd1 * Kc17	1.833,72
1,03	Snd1 * Kc18	6.593,03
1,41	Snd1 * Kc19	3.468,60
0,92	Snd1 * Kc20	29.757,40
1,09	Snd1 * Kc21	18.068,93
5,57	Snd1 * Kc22	19.372,46
4,85	Snd1 * Kc23	-
3,96	Snd1 * Kc24	7.381,44
2,76	Snd1 * Kc25	12.364,80
2,61	Snd1 * Kc26	1.090,98
7,17	Snd1 * Kc27	4.868,43
2,74	Snd1 * Kc28	-
3,50	Snd1 * Kc29	-
1,91	Snd1 * Kc30	-



VIRILE P. TE - Suddivisione dei costi PF - PV

Totale Piano finanziario 2008	€ 170.672,05	100,00%
PF	€ 119.470,44	70,00%
PV	€ 51.201,61	30,00%
Totale Piano finanziario	€ 170.672,05	100,00%


	PESI TARSU 2004	
PF UT. DOM.	73,73%	€ 88.085,55
PF UT. NON DOM.	26,27%	€ 31.384,89
TOTALE	100,00%	€ 119.470,44

	PESI TARSU 2004	
PV UT. DOM	73,73%	€ 37.750,94
PV UT. NON DOM.	26,27%	€ 13.450,67
TOTALE	100,00%	€ 51.201,61

Totale ut. dom	73,73%	€ 125.836,49
Totale ut. non dom.	26,27%	€ 44.835,56
Totale	100,00%	€ 170.672,05

	CONTRIBUTI CONAI
€ 10.068,68	26,67%
I contributi CONAI sono assegnati alle famiglie come riduzione per raccolta differenziata sulla Parte variabile. Ogni nucleo beneficia, quindi, del 26,67% di riduzione della Parte variabile.	

	Anno 2007	Differenza 2008	%
€	110.261,72	€ 15.634,77	12,42%
€	39.264,89	€ 5.570,67	12,42%
€	149.466,61	€ 21.205,44	12,42%



TARIFE RIFIUTI UTENZE DOMESTICHE E UTENZE NON DOMESTICHE

Comune di VIRLE P. TE 2008

Quota Fissa - domestica	88.085,55
Quota Fissa - non domestica	31.384,89
Quota Variabile - domestica	37.750,94
Quota Variabile - non domestica	13.450,67

Quota Fissa	€	119.470,44
-------------	---	-------------------

Quota variabile	€	51.201,61
-----------------	---	------------------

Piano Finanziario	€	170.672,05
-------------------	---	-------------------

Kg. Rifiuti utenze domestiche	226.463,69
Kg. Rifiuti utenze non domestiche	147.958,85

Numero Abitanti	1.214
Sup totale Domestica	60.053,00
Sup totale Non Domestica	17.903,00

UTENZA DOMESTICA

Qut	€	1.4374	€/mq
Qrv	€	264.7460	Kg/famiglia
Cc	€	0,1667	€/Kg

UTENZA NON DOMESTICA


Qut	€	1.7201	€/mq
Cc	€	0,0910	€/Kg

Stot1	14.036,00	mq.
Stot2	16.780,00	mq.
Stot3	15.178,00	mq.
Stot4	10.465,00	mq.
Stot5	2.604,00	mq.
Stot6	990,00	mq.
N1	129	famiglie
N2	142	famiglie
N3	120	famiglie
N4	83	famiglie
N5	17	famiglie
N6	4	famiglie
Snd1	1.271,00	mq.
Snd2	-	mq.
Snd3	-	mq.
Snd4	-	mq.
Snd5	-	mq.
Snd6	-	mq.
Snd7	1.173,00	mq.
Snd8	86,00	mq.
Snd9	62,00	mq.
Snd10	62,00	mq.
Snd11	51,00	mq.
Snd12	59,00	mq.
Snd13	160,00	mq.
Snd14	8.643,00	mq.
Snd15	5.739,00	mq.
Snd16	176,00	mq.
Snd17	120,00	mq.
Snd18	235,00	mq.
Snd19	66,00	mq.
Snd20	-	mq.
Snd21	-	mq.

	Parametri	
	Stot1 * Ka1	Stot1 * Ka2
129	0,84	11.790,24
284	0,98	16.444,40
360	1,08	16.392,24
332	1,16	12.139,40
85	1,24	3.228,96
24	1,30	1.287,00
	0,80	103,20
	1,60	227,20
	2,00	240,00
	2,60	215,80
	3,20	54,40
	3,70	14,80
	0,32	406,72
	0,80	-
	0,63	-
	0,43	-
	1,33	-
	0,91	-
	1,00	1.173,00
	1,13	97,18
	0,58	35,96
	1,11	68,82
	1,52	77,52
	1,04	61,36
	1,16	185,60
	0,91	7.865,13
	1,09	6.255,51
	4,84	851,84
	3,64	436,80
	2,38	559,30
	2,61	172,26
	6,06	-
	1,64	-

IL PRESIDENTE

Giuseppe MASSIMINO



IL SEGRETARIO

Giuseppe GERACI

